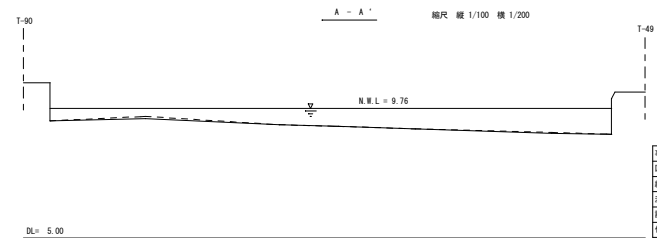
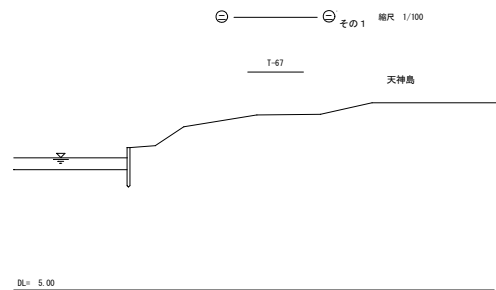
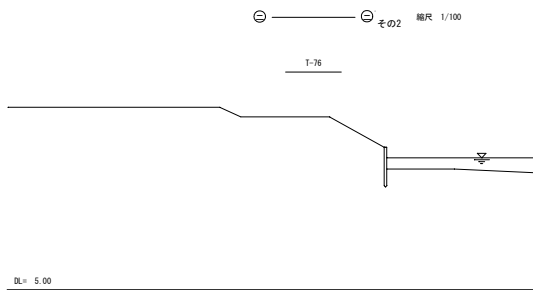
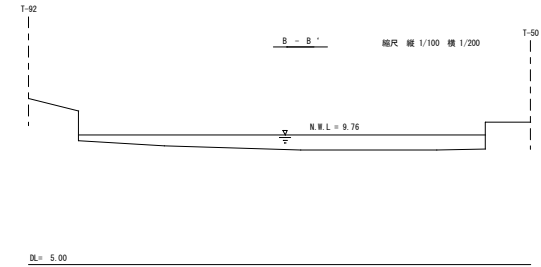
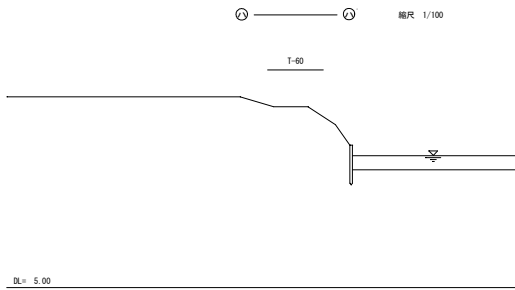
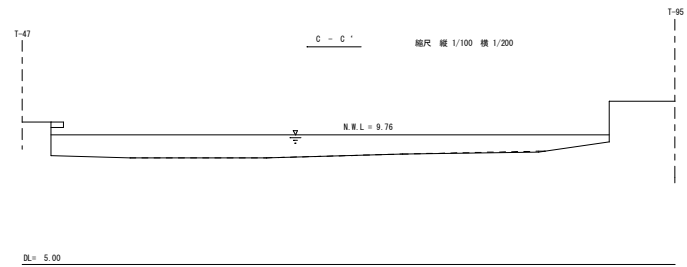
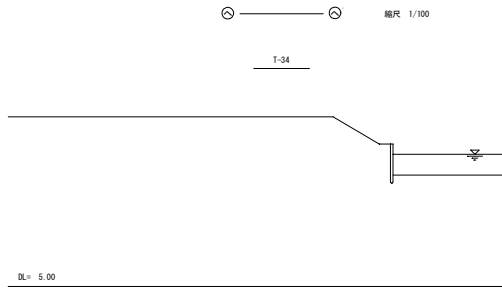
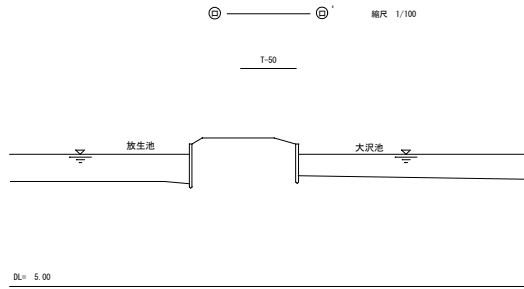
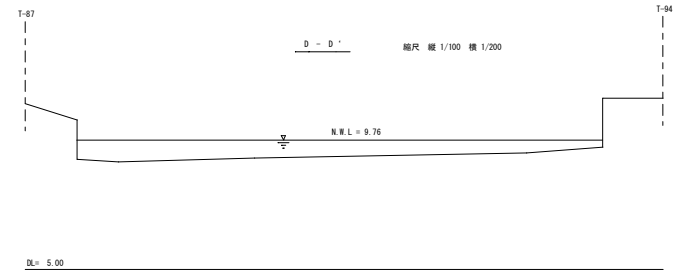
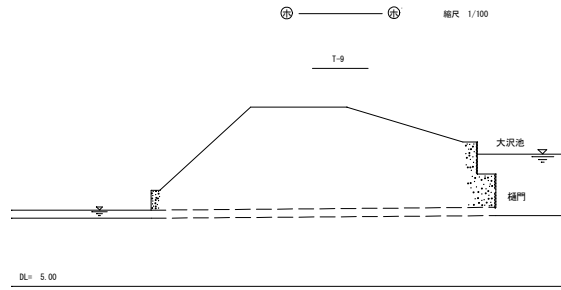
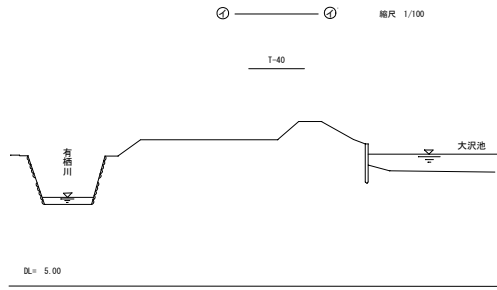


大覚寺放生池断面図



事業名	大沢の池環境管理プロジェクト		
図面名	放生池断面図		
縮尺	1/100, 1/200	図面番号	
測量	平成13年8月17日～平成15年2月23日		
図期	平成15年4月7日		
作業機関	ソウギョ・ハスターズ		